

Samoa

Statistisches Länderprofil



Ausgabe 07/2023

Erschienen am 28. Juli 2023

Ihr Kontakt zu uns:
www.destatis.de/kontakt
Telefon: +49 611 75 2405

Inhaltsverzeichnis

Allgemeines	3
Wirtschaft und Finanzen	3
Bevölkerung	5
Gesundheit	6
Bildung	6
Arbeitsmarkt	6
Lebensbedingungen	8
Produktion	8
Land- und Forstwirtschaft	8
Außenhandel	9
Verkehr	11
Umwelt und Energie	11
Wissenschaft, Forschung, Technologie	12
Quellen	12



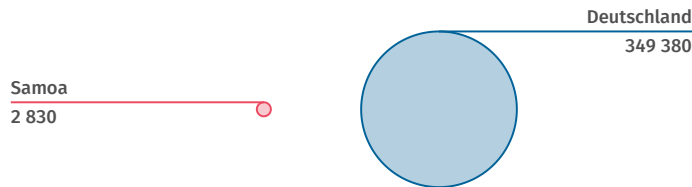
Allgemeines

Hauptstadt
Apia

Amtssprache
Samoanisch, Englisch

Wahrung
Tala

Landflache im Vergleich zu Deutschland km²



Quelle: WB-WDI



Wirtschaft und Finanzen

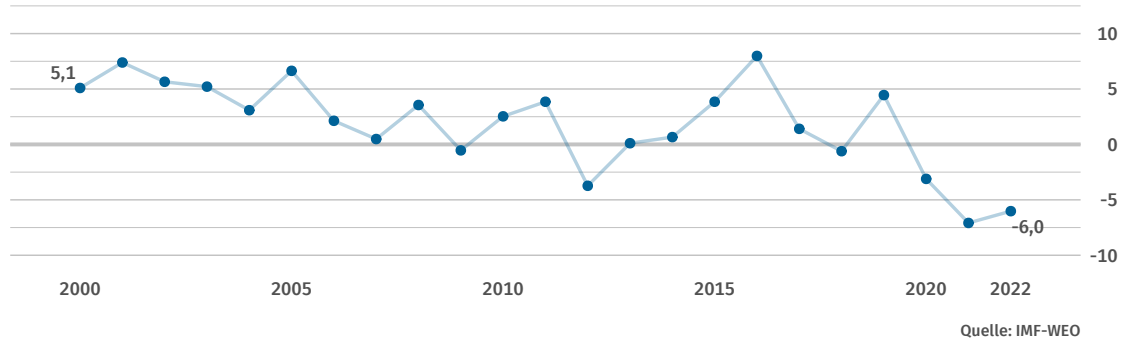
Bruttoinlandsprodukt
insgesamt
Mrd. US\$
0,832
(2022)
Quelle: IMF-WEO

Bruttoinlandsprodukt,
reale Veranderung
% seit 2000
+43
(2022)
Quelle: IMF-WEO*

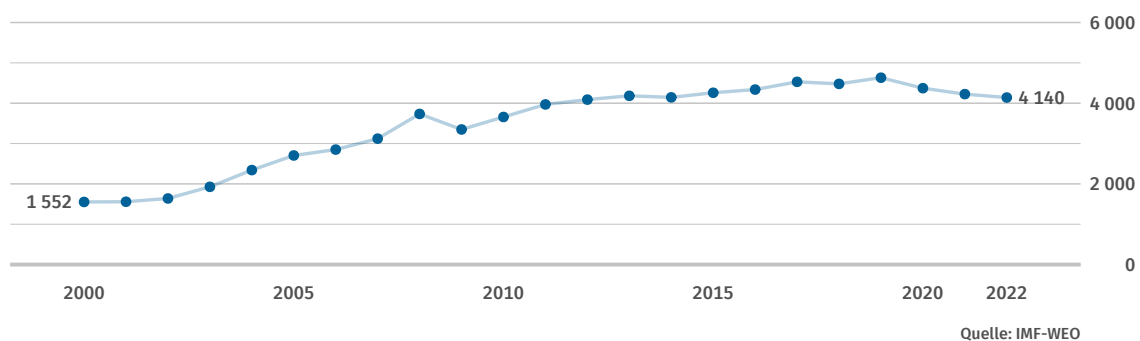
Bruttoinlandsprodukt
je Einwohner/-in
US\$
4 140
(2022)
Quelle: IMF-WEO

Bruttoinlandsprodukt
je Einwohner/-in
internat. US\$
5 839
(2022)
Quelle: IMF-WEO

Bruttoinlandsprodukt, reale Veranderung % zum Vorjahr



Bruttoinlandsprodukt je Einwohner/-in US\$



Inflationsrate
(Veränderungsrate des
Verbraucherpreisindex)

% gegenüber Vorjahr

+11,0

(2022)

Quelle: IMF-IFS

**Bruttoschuldenstand
des Staates**

% des BIP

43,7

(2022)

Quelle: IMF-WEO

**Finanzierungssaldo
des Staates**

% des BIP

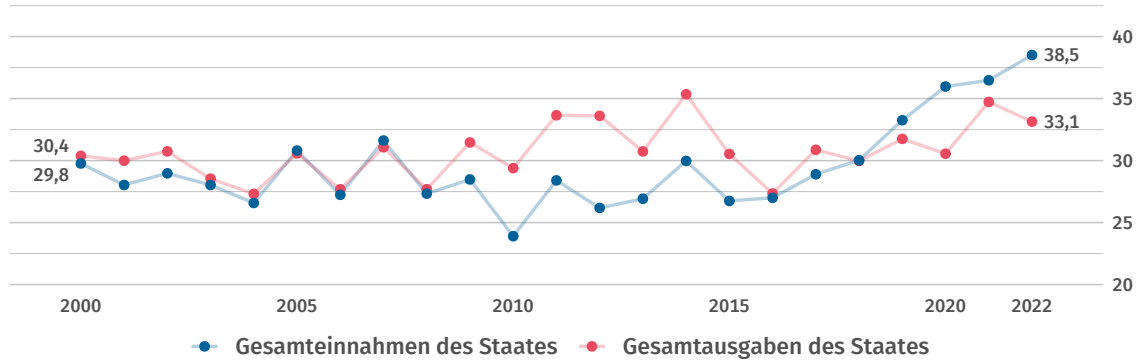
+5,4

(2022)

Quelle: IMF-WEO

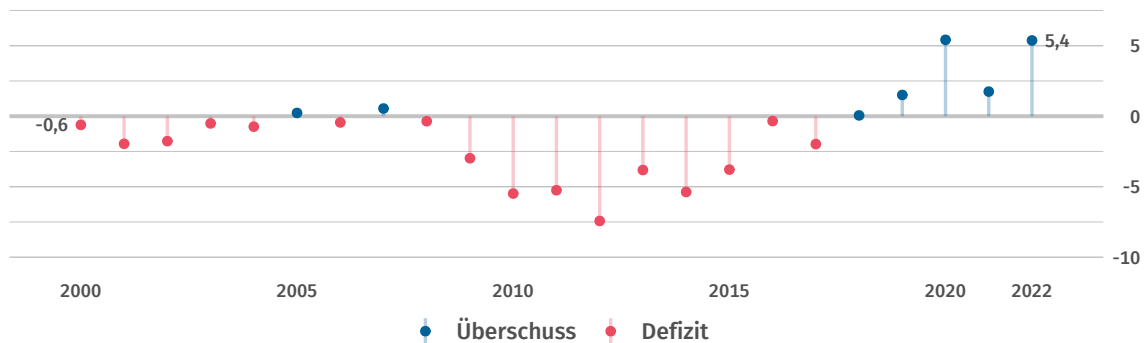
Einnahmen und Ausgaben des Staates

% des BIP



Finanzierungssaldo des Staates

% des BIP



**Bestand an
Direktinvestitionen
des Auslands**

Mrd. US\$

0,327

(2021)

Quelle: UNCTAD

**Bestand an
Direktinvestitionen
im Ausland**

Mrd. US\$

0,053

(2021)

Quelle: UNCTAD

**Nettozufluss:
Direktinvestitionen
des Auslands**

Mrd. US\$

0,009

(2021)

Quelle: UNCTAD

**Nettoabfluss:
Direktinvestitionen
im Ausland**

Mrd. US\$

0,001

(2021)

Quelle: UNCTAD

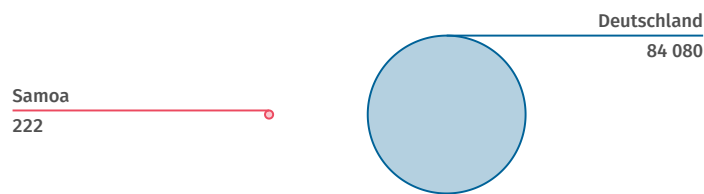


Bevölkerung

Bevölkerung insgesamt 1 000 222 (2022) Quelle: WB-WDI	Bevölkerungsdichte Einwohner/-innen je km ² 71 (2021) Quelle: WB-WDI	Lebenserwartung bei Geburt (Frauen) Jahre 75,5 (2021) Quelle: WB-WDI	Lebenserwartung bei Geburt (Männer) Jahre 70,3 (2021) Quelle: WB-WDI
--	--	---	---

Bevölkerung im Vergleich zu Deutschland 2022

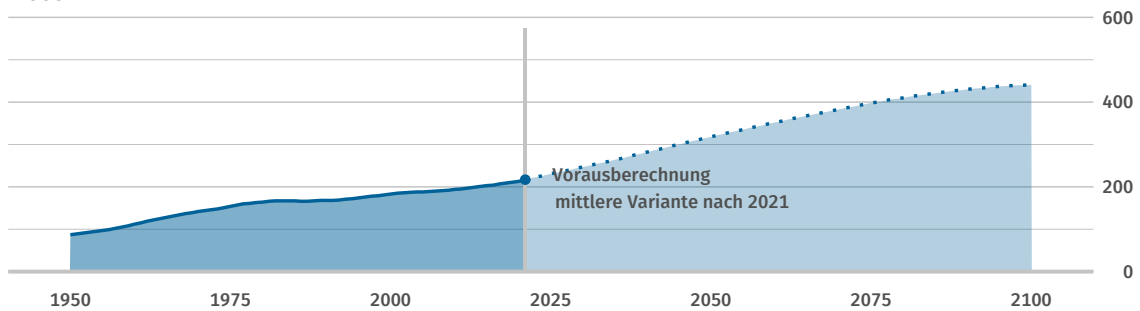
1 000



Quelle: WB-WDI

Bevölkerungsentwicklung

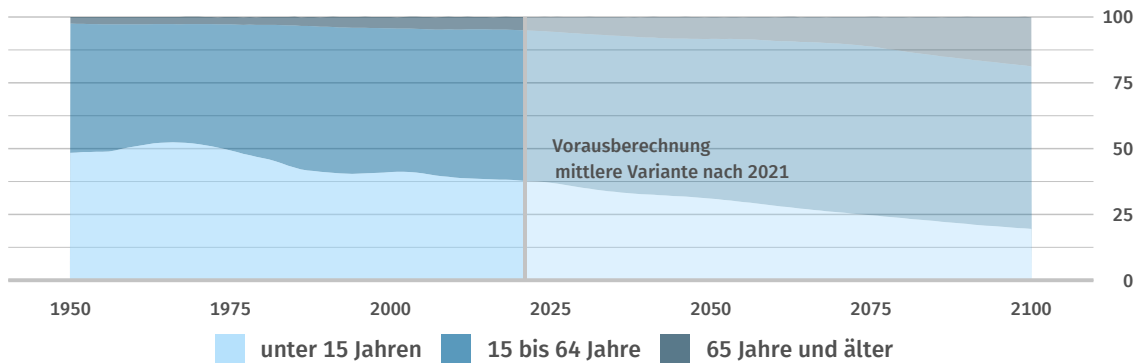
1 000



Quelle: UN POP

Bevölkerungsentwicklung nach Altersgruppe

Anteile in %



Quelle: UN POP

Gesundheit

Praktizierende Ärztinnen und Ärzte je 1 000 Einwohner/-innen 0,6 (2020) Quelle: WHO	Krankenhausbetten je 1 000 Einwohner/-innen 1,0 (2007) Quelle: WHO	Anteil der Erwachsenen mit erhöhtem Blutdruck % 24,0 (2015) Quelle: WHO	Anteil der Erwachsenen mit Adipositas % 47,3 (2016) Quelle: WHO
--	---	--	--

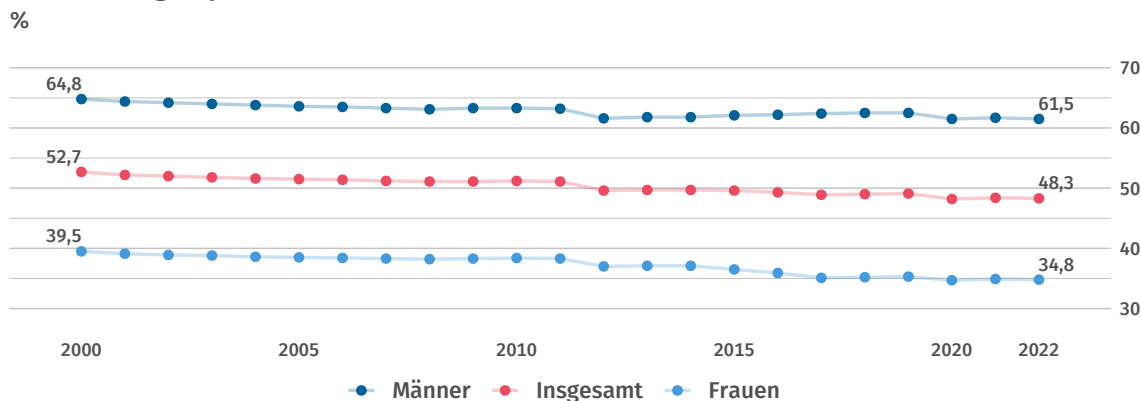
Bildung

Öffentliche Gesamtausgaben für Bildung % des BIP 4,8 (2020) Quelle: UNESCO	Schüler/-innen je Lehrkraft (Primarstufe) Anzahl 30,1 (2019) Quelle: UNESCO	Schüler/-innen je Lehrkraft (Sekundarstufe) Anzahl 27,7 (2016) Quelle: UNESCO	Studierende (tertiärer Bildungssektor) je 100 000 Einwohner/-innen 1 233 (2019) Quelle: UNESCO*
---	--	--	--

Arbeitsmarkt

Erwerbstätigenquote (15 Jahre und älter) % 48,3 (2022) Quelle: ILOSTAT	Erwerbspersonen (15 Jahre und älter) 1 000 75 (2022) Quelle: ILOSTAT	Erwerbsquote (15 Jahre und älter) % 53,8 (2022) Quelle: ILOSTAT	Selbstständigenquote (15 Jahre und älter) % 30,8 (2021) Quelle: ILOSTAT
---	---	--	--

Erwerbstätigenquote (15 Jahre und älter)



Quelle: ILOSTAT

Erwerbstätige und Bruttowertschöpfung nach Sektoren 2020

%

Erwerbstätige



Bruttowertschöpfung



■ Land- und Forstwirtschaft, Fischerei
 ■ Produzierendes Gewerbe
 ■ Dienstleistungen

Quelle Erwerbstätige: ILOSTAT
 Quelle Bruttowertschöpfung: UNSD

Erwerbslosenquote
(15 Jahre und älter)

%

10,3

(2022)

Quelle: ILOSTAT

Jugenderwerbslosenquote
(15 bis 24 Jahre)

%

20,8

(2022)

Quelle: ILOSTAT

Langzeiterwerbslosenquote
(15 Jahre und älter)

% der Erwerbslosen

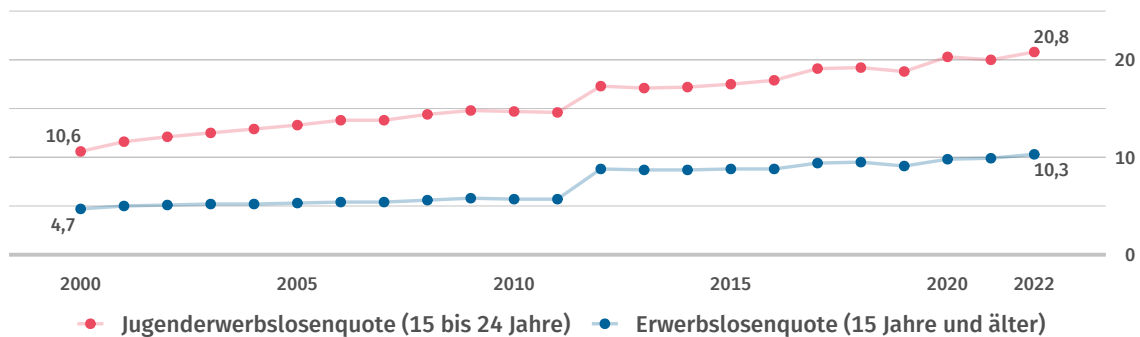
19,6

(2012)

Quelle: ILOSTAT

Erwerbslosenquote und Jugenderwerbslosenquote

%



● Jugenderwerbslosenquote (15 bis 24 Jahre)
 ● Erwerbslosenquote (15 Jahre und älter)

Quelle: ILOSTAT



Lebensbedingungen

Human Development Index (HDI)

Wert (0 gering bis 1 hoch)

0,707

(2021)

Quelle: UNDP

Human Development Index (HDI)

Rang (von 191 Staaten)

111

(2021)

Quelle: UNDP

Einkommensverteilung
Gini-Koeffizient

Wert (0 bis 100; 0=Gleichverteilung)

38,7

(2013)

Quelle: WB-WDI



Produktion

Index der industriellen Produktion
2010=100

Keine Daten

Quelle: IMF-IFS



Land- und Forstwirtschaft

Veränderung der
landwirt. Produktion

% seit 2000

+12

(2020)

Quelle: FAO*

Landwirtschaftlich
genutzte Fläche

% der Landfläche

17,8

(2020)

Quelle: FAO*

Bewaldete
Fläche

% der Landfläche

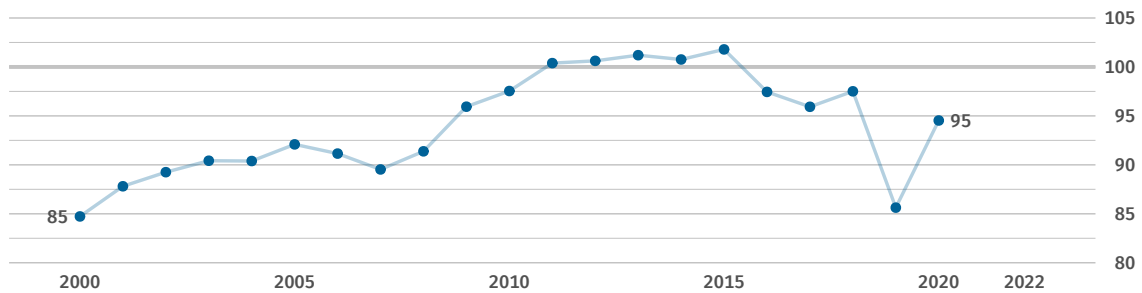
58,2

(2020)

Quelle: FAO*

Index der landwirtschaftlichen Produktion

2014 bis 2016 = 100

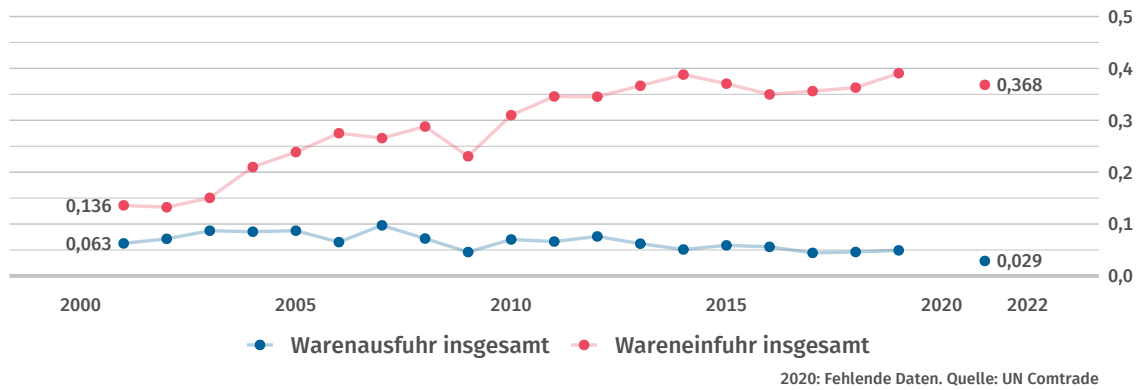


Quelle: FAO

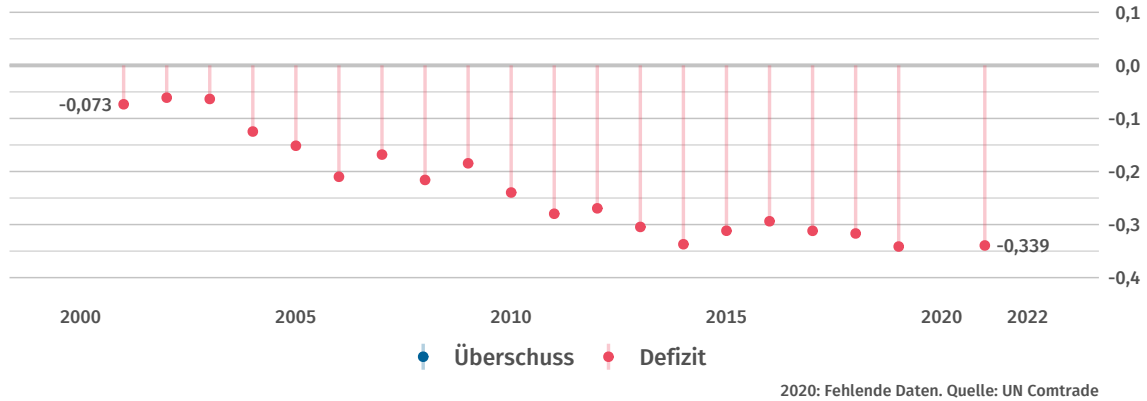
 **Außenhandel**

<p>Warenexporte Mrd. US\$ 0,029 (2021) Quelle: UN Comtrade</p>	<p>Warenimporte Mrd. US\$ 0,368 (2021) Quelle: UN Comtrade</p>	<p>Außenhandelsbilanz Mrd. US\$ -0,339 (2021) Quelle: UN Comtrade*</p>
---	---	---

Exporte und Importe
Mrd. US\$

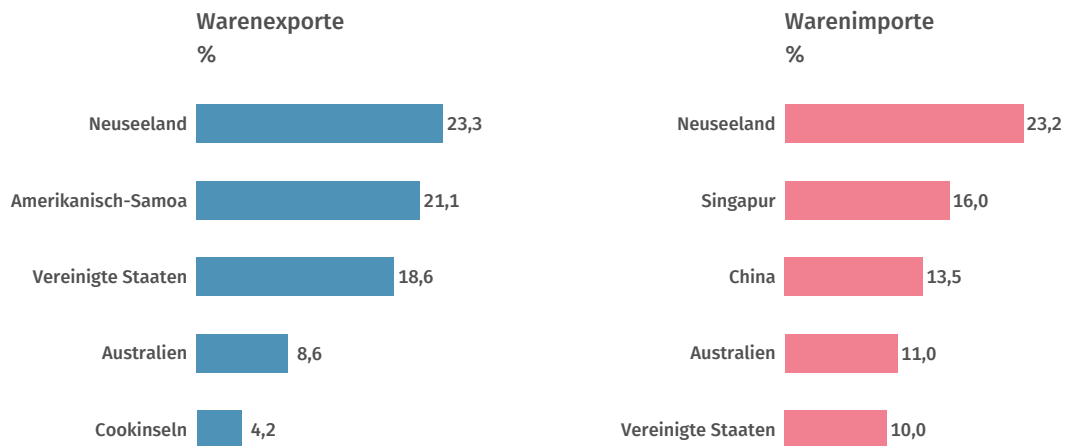


Außenhandelsbilanz
Mrd. US\$

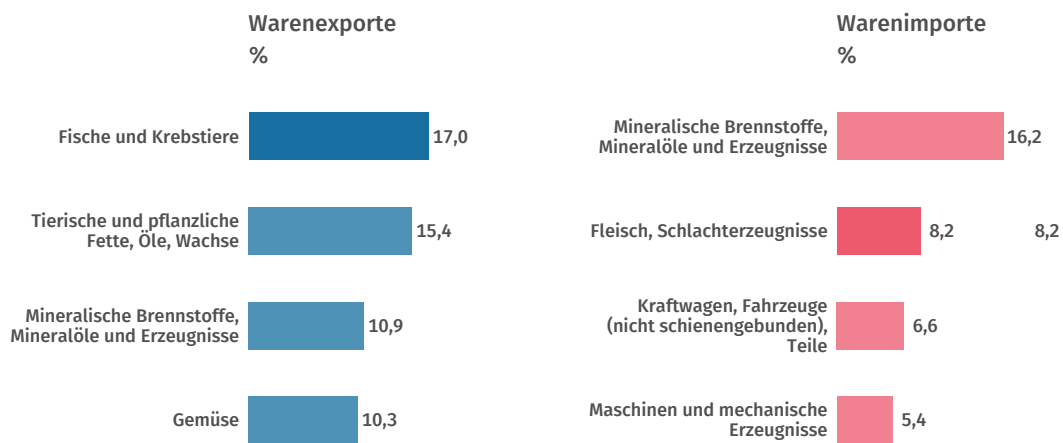


<p>Warenexporte nach Deutschland Mill. US\$ 0,0 (2021) Quelle: UN Comtrade</p>	<p>Warenexporte nach Deutschland % der Warenausfuhr insgesamt 0,1 (2021) Quelle: UN Comtrade*</p>	<p>Warenimporte aus Deutschland Mill. US\$ 0,3 (2021) Quelle: UN Comtrade</p>	<p>Warenimporte aus Deutschland % der Wareneinfuhr insg. 0,1 (2021) Quelle: UN Comtrade*</p>
---	--	--	---

Haupthandelspartner 2021



Hauptwarengruppen 2021



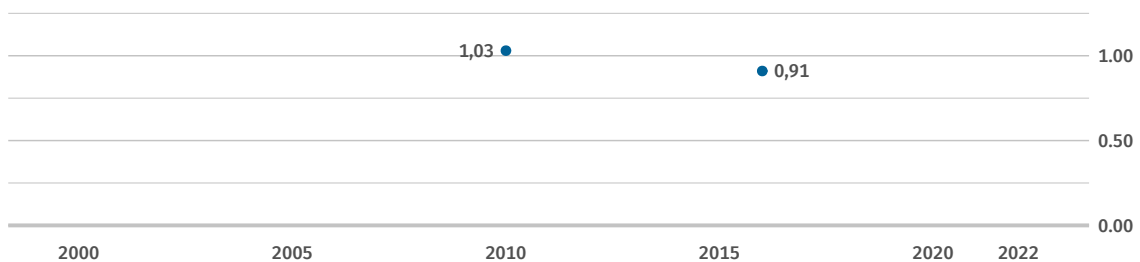
Quelle: UN Comtrade*

Klassifikation der Warengruppen: Harmonisiertes System zur Bezeichnung und Codierung der Waren (HS2).

 **Verkehr**

<p>Personenkraftwagen je 1 000 Einwohner/-innen</p> <p>Keine Daten</p> <p>Quelle: OICA*</p>	<p>Schienennetz km je 1 Mill. Einwohner/-innen</p> <p>Keine Daten</p> <p>Quelle: WB-WDI*</p>	<p>Flugpassagiere je 1 000 Einwohner/-innen</p> <p>33 (2021)</p> <p>Quelle: WB-WDI*</p>
---	--	---

Benzinpreis an der Zapfsäule
US\$ je Liter

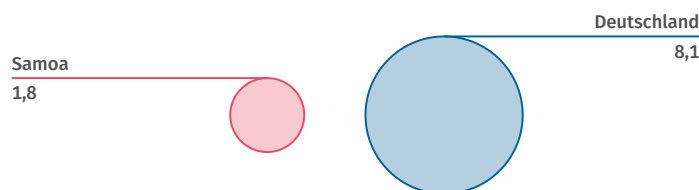


Daten werden im Turnus von zwei Jahren erhoben.
2012, 2014: Fehlende Daten. Quelle: WB-WDI

 **Umwelt und Energie**

<p>Kohlendioxid-emissionen Tonnen je Einwohner/-in</p> <p>1,8 (2021)</p> <p>Quelle: EDGAR</p>	<p>Primärenergie-verbrauch kg Rohöleinheiten je Einw.</p> <p>304 (2007)</p> <p>Quelle: WB-WDI</p>	<p>Bruttostrom-verbrauch kWh je Einwohner/-in</p> <p>Keine Daten</p> <p>Quelle: WB-WDI</p>	<p>Erneuerbare Energien % des Endenergieverbrauchs</p> <p>37,6 (2021)</p> <p>Quelle: WB-WDI</p>
---	---	--	---

Kohlendioxidemissionen im Vergleich zu Deutschland 2021
Tonnen je Einwohner/-in



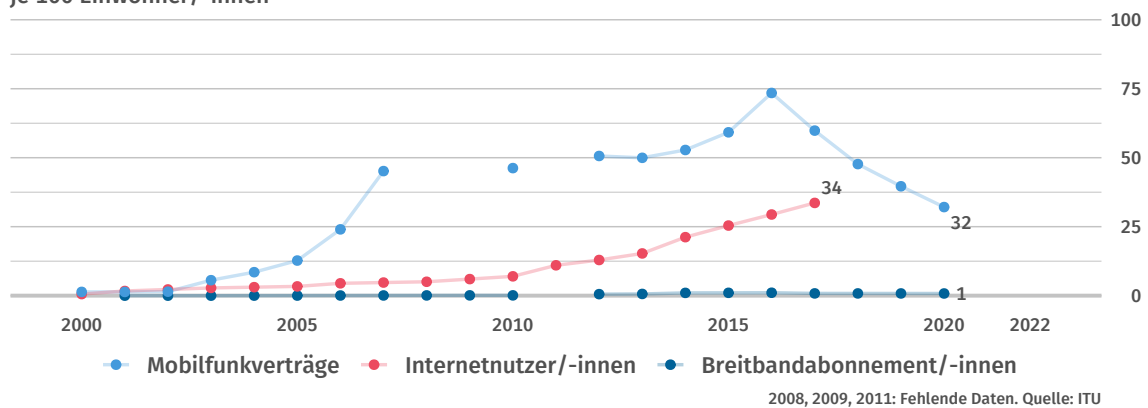
Quelle: EDGAR



Wissenschaft, Forschung, Technologie

Ausgaben für Forschung und Entwicklung % des BIP Keine Daten Quelle: UNESCO	Wissenschaftlerinnen und Wissenschaftler je 1 Mill. Einwohner/-innen Keine Daten Quelle: UNESCO	Inländische Patentanmeldungen je 1 Mill. Einwohner/-innen 10 (2019) Quelle: WIPO
--	--	--

Verbreitung moderner Kommunikationstechnik je 100 Einwohner/-innen



Quellen

EDGAR	Emissions Database for Global Atmospheric Research, European Commission
FAO	United Nations, Food and Agricultural Organization
ILOSTAT	International Labour Organization, ILOSTAT - Database
IMF-IFS	International Monetary Fund, International Financial Statistics
IMF-WEO	International Monetary Fund, World Economic Outlook
ITU	United Nations, International Telecommunication Union
OICA	International Organization of Motor Vehicle Manufacturers
UN Comtrade	United Nations, Comtrade Database
UNCTAD	United Nations, Conference on Trade and Development
UNDP	United Nations Development Programme
UNESCO	United Nations, Educational, Scientific and Cultural Organization
UNPOP	United Nations, Population Division
UNSD	United Nations, Statistics Division
WB-WDI	World Bank, World Development Indicators
WHO	World Health Organization, Global Health Observatory
WIPO	World Intellectual Property Organization

* Eigene Berechnungen basierend auf der jeweiligen Originalquelle.

© nanoline icons by vuuuds + Caviar-Premium Icons by Neway Lau, CreativMarket / eigene Bearbeitung
Länderprofile zu allen Staaten weltweit unter: www.destatis.de/laenderprofile